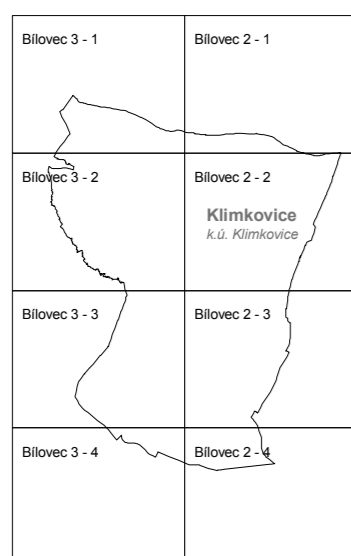


# Územní plán Klimkovice

## I.3. c) Výkres veřejně prospěšných staveb, opatření a asanací






stav změny v území

**Klimkovice**  
k. ú. Klimkovice  
Bilovec 3 - 3

- hranice obce = hranice řešeného území
- název obce
- název katastrálního území
- klad listů s označením Státní mapy 1 : 5 000

### VYMEZENÍ VEŘEJNĚ PROSPĚŠNÝCH STAVEB A VEŘEJNĚ PROSPĚŠNÝCH OPATŘENÍ

-  - vymezení zastavitelných ploch kromě zastavitelných ploch pro plochy vodní a vodohospodářské
-  - vymezení zastavitelných ploch pro plochy vodní a vodohospodářské – plochy staveb ke snižování ohrožení území povodněmi
-  - vymezení ploch pro územní systém ekologické stability krajiny

### OZNAČENÍ VEŘEJNĚ PROSPĚŠNÝCH STAVEB A VEŘEJNĚ PROSPĚŠNÝCH OPATŘENÍ

- |                          |   |
|--------------------------|---|
| Z / 1                    | kód změny v území / pořadové číslo plochy (trasy)     |
| DI - S                   | druh plochy s rozdílným způsobem využití              |
| <b>kód změny v území</b> |   |
| Z                        | - zastavitelných ploch                                |
| tv                       | - tras vedení technické infrastruktury                |
| U                        | - ploch územního systému ekologické stability krajiny |

podle požadovaného způsobu využití

### VEŘEJNĚ PROSPĚŠNÉ STAVBY, VEŘEJNĚ PROSPĚŠNÁ OPATŘENÍ A PLOCHY PRO ASANACI

#### PLOCHY A TRASY VEDENÍ S MOŽNOSTÍ VYVLASTNĚNÍ

Veřejně prospěšné stavby

#### DI Plochy dopravní infrastruktury

DI-S – silniční doprava - pozemní komunikace

#### TI Plochy technické infrastruktury

TI-V – veřejné infrastruktury

tv – trasa vedení technické infrastruktury

#### VH Plochy vodní a vodohospodářské

VH-P – plochy staveb ke snižování ohrožení území povodněmi

Veřejně prospěšná opatření

#### P Plochy přírodní

P-US – územní systém ekologické stability krajiny minimální (nezbytný)

Spolufinancováno z prostředků Evropského fondu pro regionální rozvoj



EVROPSKÁ UNIE  
EVROPSKÝ FOND PRO REGIONÁLNÍ ROZVOJ  
ŠANCE PRO VÁŠ ROZVOJ



[www.strukturalni-fondy.cz/IOP](http://www.strukturalni-fondy.cz/IOP)

Upravený návrh ÚP Klimkovice je vypracován nad katastrální mapou k 5. září 2014. Digitální katastrální mapu ve formátu VFK v souřadnicovém systému S-JTSK a údaje katastru nemovitostí k pozemkům odkatastrálního úřadu poskytl objednatel zhotovitel za k. ú. Klimkovice od Katastrálního úřadu pro Moravskoslezský kraj, Katastrální pracoviště Ostrava.

<b>Ing. arch. Ludmila Konečná</b> <b>URBANISTICKÁ SPOLEČNOST</b> Urbanismus, územní plánování, ekologie	
Odpovědný projektant : Ing. arch. Ludmila Konečná	
Projektant : Ing. arch. Ludmila Konečná, Ing. Dita Jalůvková	č. zak.: 093 Nů1 ÚP
	datum: 04 / 2015
	měřítko: 1 : 5 000
Pořizovatel : Magistrát města Ostravy	č. výkresu: I.3. c)