

Územní plán Klimkovice

I.3. b) Hlavní výkres

právní stav podle rozhodnutí Čj: MSK 149625/2016 z 24. 03. 2017

stav změny v území

Klimkovice

k. ú. Klimkovice

Hýlov

Fonovice

Farské doly

Blouvec 3 - 3



Z/1

so-v

Z

P

tv

N

U

R

- hranice obce = hranice řešeného území

- název obce

- název katastrálního území

- název části města podle databáze geografických jmen České republiky (Geonames)©ČÚZK

- název základní sídelní jednotky podle databáze geografických jmen České republiky (Geonames)©ČÚZK

- název pozemkové tratě, lesního pozemku podle databáze geografických jmen České republiky (Geonames)©ČÚZK

- klad listů s označením Státní mapy 1 : 5 000

- hranice zastavěného území k 5. září 2014

KORIDORY

- technické infrastruktury - VN

VYMEZENÍ ZMĚN V ÚZEMÍ

- vymezení zastavitelemých ploch kromě zastavitelemých ploch pro plochy vodní a vodohospodářské

- vymezení zastavitelemých ploch pro plochy vodní a vodohospodářské – plochy staveb ke snížení ohrožení území povodněmi

- vymezení ploch přestavby

- vymezení tras vedení technické infrastruktury

- vymezení ploch dalších změn v území (kromě ploch pro ÚSES)

- vymezení ploch pro územní systém ekologické stability krajiny

- vymezení ploch územních rezerv

OZNAČENÍ ZMĚN V ÚZEMÍ

Z/1 kód změny v území / pořadové číslo plochy (trasy)

so-v druh plochy s rozdílným způsobem využití

kód změny v území

- zastavitelemých ploch

- ploch přestavby

- tras vedení technické infrastruktury

- ploch dalších změn v území (kromě ploch pro ÚSES)







- ploch územního systému ekologické stability krajiny

- územních rezerv


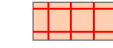

PODMÍNKY PRO ROZHODOVÁNÍ

územní studie územním plánem uložené pořízení územní studie

podle stávajícího způsobu využití



podle požadovaného způsobu využití



PLOCHY S ROZDÍLNÝM ZPŮSOBEM VYUŽITÍ

B Plochy bydlení

B-BD – bytové domy nízkopodlažní

B-RD – rodinné domy

OV Plochy občanského vybavení

ov-v – veřejné infrastruktury - bez převažující tělovýchovy a sportu, bez hřbitovů

ov-T – veřejné infrastruktury - tělovýchova a sport

ov-H – veřejné infrastruktury - hřbitovy

ov-K – neveřejné infrastruktury a komerční - bez převahy sportu

ov-L – neveřejné infrastruktury a komerční - lázeňství

VP Plochy veřejných prostranství (samostatné plochy)

VP-N – náměstí, návěs

VP-Z – park, parčík, další plochy veřejné zeleně

VP-H – hřiště a herní plochy

SO Plochy smíšené obytné

so-P – historického jádra města

so-M – městské

so-L – městské lázeňské

so-V – venkovské

DI Plochy dopravní infrastruktury

di-S – silniční doprava - pozemní komunikace

di-G – silniční doprava - dopravní zařízení a vybavení

TI Plochy technické infrastruktury

ti-V – veřejné infrastruktury

V Plochy výroby a skladování

v-zv – s vlivy za hranice ploch

SV Plochy smíšené výrobní

sv-N – výroba a skladování, občanské vybavení

sv-U – zemědělské usedlosti

VH Plochy vodní a vodohospodářské

vh-P – plochy staveb ke snížování ohrožení území povodněmi

vh-V – vodní plochy a toky, rybníky, vodní nádrže

Z Plochy zemědělské

z-RP – rostlinná produkce

z-PZ – s četným průchodem zvěře

L Plochy lesní

L-LH – lesní hospodářství

P Plochy přírodní

P-US – územní systém ekologické stability krajiny minimální (nezbytný)

N Plochy smíšené nezastavěného území

N-US – územní systém ekologické stability krajiny požadovaný (rozšířený)

N-PE – přírodní a přírodě blízké ekosystémy

X Plochy smíšené přírodního charakteru zastavěného území

X-PE – přírodní a přírodě blízké ekosystémy

Y Plochy jiné a zvláštní

Y-IZ – izolační a ochranná zeleně

Y-ZK – zahrádkové kolonie

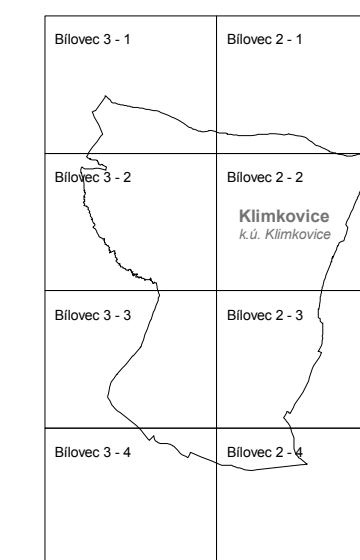
podle možného budoucího využití



ÚZEMNÍ REZERVY

OV Plochy občanského vybavení

ov-L – neveřejné infrastruktury a komerční - lázeňství



KRAJSKÝ ÚŘAD
MORAVSKOSLEZSKÝ KRAJ
Odbor územního plánování, stavebního řádu a kultury
28. října 117, 702 18 Ostrava



Čj: MSK 149625/2016
Sp. zn.: ÚP/532033/2016/Pav
251.5.5310
Vytvořeno: Mgr. Martina Pavelková
Telefon: 595 622 672
Fax: 595 622 263
E-mail: posta@mek.cz
Datum: 2017-03-24

Rozhodnutí

Krajský úřad Moravskosleského kraje, odbor územního plánování, stavebního řádu a kultury, jako orgán příslušný podle § 67 odst. 1 písm. a) zákona č. 129/2000 Sb., o krajích (krajské zřízení), ve znění pozdějších předpisů, a podle § 11 odst. 1 písm. b) a § 178 odst. 1 a 2 zákona č. 500/2004 Sb., správní řád, ve znění pozdějších předpisů, za použití § 97 odst. 2 a ve lhůtě dle § 174 odst. 2 tohoto zákona,

r u š í

opatření obecné povahy „Územní plán Klimkovice“ č. j. SMO/83179/16/ÚHAaSR/POT, o jehož vydání rozhodlo usnesením č. 12/2013 Zastupitelstvo města Klimkovice dne 2. 3. 2016, a které nabylo účinnosti dne 30. 9. 2014 v částech:

- plocha OV-K občanského vybavení neveřejné infrastruktury a komerčního charakteru bez převahy sportu v část pozemku p. č. 342 a 343/1 v k. ú. Klimkovice;
- kapitola 1.2.b) Vymezení ploch, ve kterých je rozhodování o změnách v území podmíněno dohodou o parcelaci;
- zastavitelné plochy Z/25, Z/28, Z/52, Z/53, Z/54, Z/67, Z/81, Z/87, Z/93, Z/94, Z/96, Z/97a, Z/98 a Z/143.