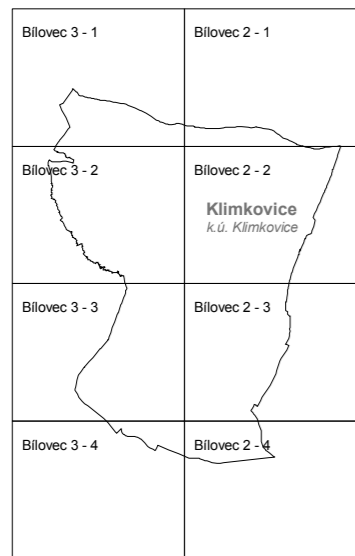


Územní plán Klimkovice

I.3. a) Výkres základního členění území

právní stav podle rozhodnutí Čj: MSK 149625/2016 z 24. 03. 2017



- hranice obce = hranice řešeného území
- název obce
- název katastrálního území
- klad listů s označením Státní mapy 1 : 5 000
- hranice zastavěného území k 5. září 2014
- zastavěné území k 5. září 2014

VYMEZENÍ ZMĚN V ÚZEMÍ

- vymezení zastavitelných ploch kromě zastavitelných ploch pro plochy vodní a vodohospodářské
- vymezení zastavitelných ploch pro plochy vodní a vodohospodářské – plochy staveb ke snížení ohrožení území povodněmi
- vymezení ploch přestavby
- vymezení územních rezerv

OZNAČENÍ ZMĚN V ÚZEMÍ


- | | |
|--------------------------|---|
| Z/1 | kód změny v území / pořadové číslo plochy |
| so-v | druh plochy s rozdílným způsobem využití |
| kód změny v území | |
| Z | - zastavitelných ploch |
| P | - ploch přestavby |
| R | - územních rezerv |

PODMÍNKY PRO ROZHODOVÁNÍ

- | | |
|---------------|---|
| územní studie | územním plánem uložené pořízení územní studie |
|---------------|---|

podle stávajícího způsobu využití

podle požadovaného způsobu využití



ZASTAVITELNÉ PLOCHY

B Plochy bydlení

- B-RD – rodinné domy

OV Plochy občanského vybavení

- OV-V – veřejné infrastruktury - bez převažující tělovýchovy a sportu, bez hřbitovů
- OV-T – veřejné infrastruktury - tělovýchova a sport
- OV-H – veřejné infrastruktury - hřbitovy

VP Plochy veřejných prostranství (samostatné plochy)

- VP-Z – park, parčík, další plochy veřejné zeleně
- VP-H – hřiště a herní plochy

SO Plochy smíšené obytné

- SO-P – historického jádra města
- SO-M – městské
- SO-L – městské lázeňské
- SO-V – venkovské

DI Plochy dopravní infrastruktury

- DI-S – silniční doprava - pozemní komunikace
- DI-G – silniční doprava - dopravní zařízení a vybavení

TI Plochy technické infrastruktury

- TI-V – veřejné infrastruktury

SV Plochy smíšené výrobní

- sv-N – výroba a skladování, občanské vybavení

VH Plochy vodní a vodohospodářské

- vh-P – plochy staveb ke snížení ohrožení území povodněmi

ÚZEMNÍ REZERVY


OV Plochy občanského vybavení

- ov-L – neveřejné infrastruktury a komerční - lázeňství

podle možného budoucího využití



KRAJSKÝ ÚŘAD
MORAVSKOSLEZSKÝ KRAJ
Odbor územního plánování, stavebního řádu a kultury
28. října 117, 702 18 Ostrava



Čj: MSK 149625/2016
Sp. zn.: ÚPS/20203/2016/Pav
251.5 510
Věstoje: Mgr. Martina Pavelková
Telefon: 595 622 672
Fax: 595 622 263
E-mail: posta@msk.cz
Datum: 2017-03-24

Rozhodnutí

Krajský úřad Moravskoslezského kraje, odbor územního plánování, stavebního řádu a kultury, jako orgán příslušný podle § 67 odst. 1 písm. a) zákona č. 129/2000 Sb., o krajích (krajské zřízení), ve znění pozdějších předpisů, a podle § 11 odst. 1 písm. b) a § 178 odst. 1 a 2 zákona č. 500/2004 Sb., správní řád, ve znění pozdějších předpisů, za použití § 97 odst. 2 a ve lhůtě dle § 174 odst. 2 téhož zákona,

ruší

opatření obecné povahy „Územní plán Klimkovice“ č. j. SMO/83179/16/ÚHAaSR/POT, o jehož vydání rozhodlo usnesením č. 12/203 Zastupitelstvo města Klimkovice dne 2. 3. 2016, a které nabylo účinnosti dne 30. 9. 2014 v částech:

- plocha OV-K občanského vybavení neveřejné infrastruktury a komerčního charakteru bez převahy sportu v části pozemku p. č. 342 a 343/1 v k. ú. Klimkovice;
- kapitola 1.2 b) Vymezení ploch, ve kterých je rozhodování o změnách v území podmíněno dohodou o parcelaci;
- zastavitelné plochy Z/25, Z/28, Z/52, Z/53, Z/54, Z/67, Z/81, Z/87, Z/93, Z/94, Z/96, Z/97a, Z/98 a Z/143.